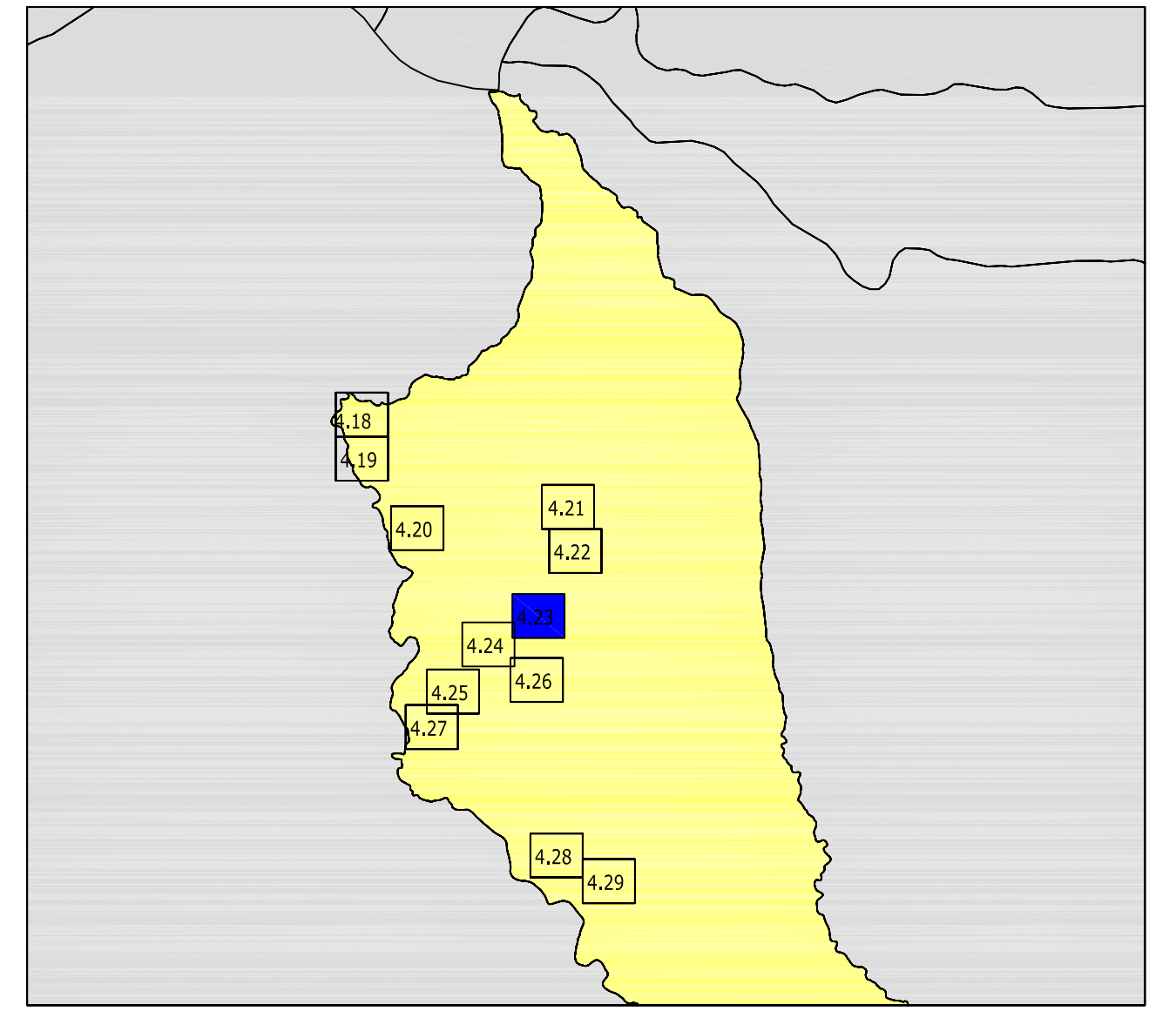
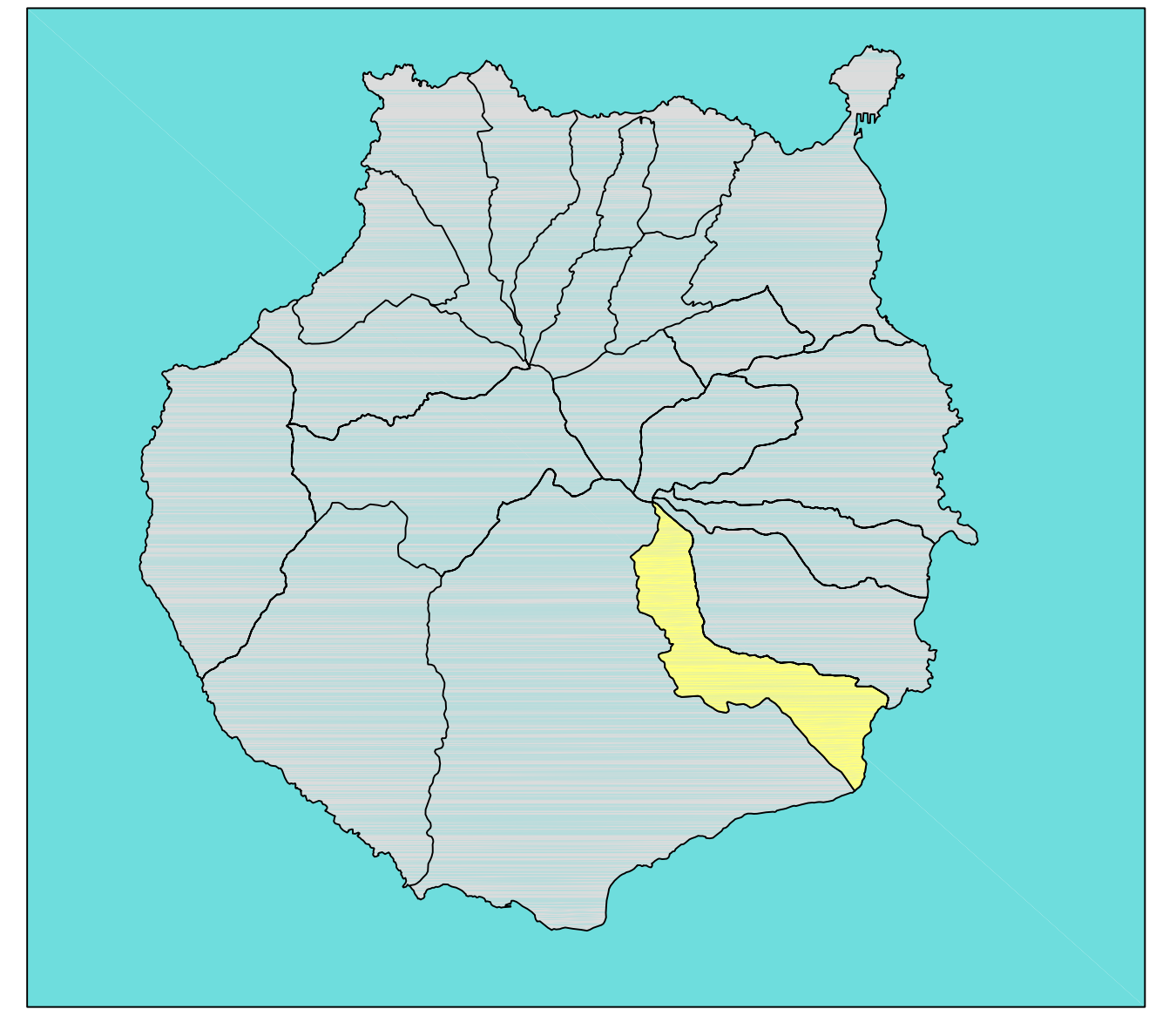
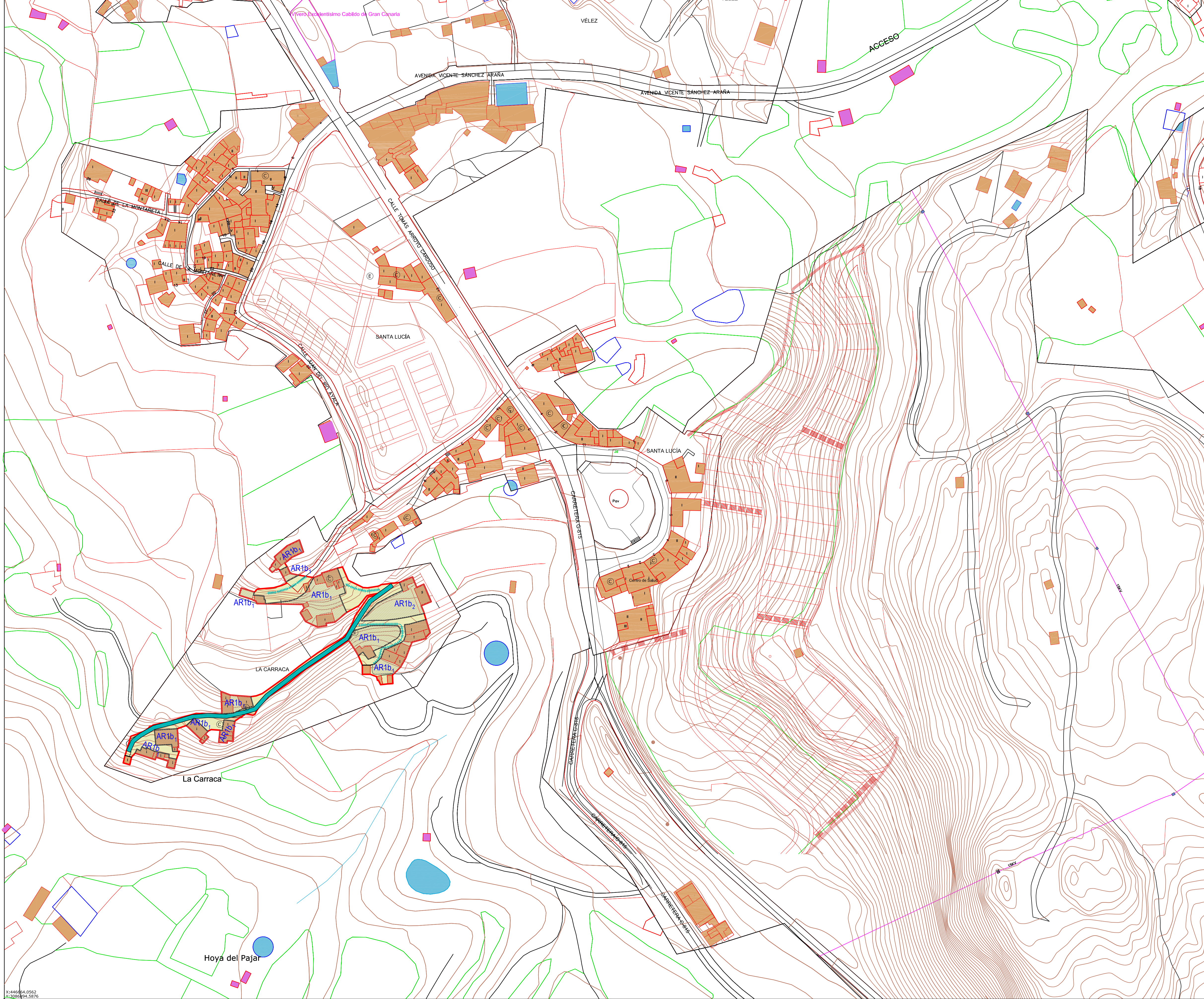


X:446664,0562  
Y:3087429,5876

X:447304,4331  
Y:3087429,5876



SRAR LA CARRACA



X:446664,0562  
Y:3087429,5876

X:447304,4331  
Y:3087429,5876

**LEYENDA**

— ALINEACION OFICIAL	USO RESIDENCIAL	TR TURISMO RURAL	E ANEXO ETNOGRAFICO
- - - LIMITE DE ORDENANZA	VIA PRINCIPAL	C CATALOGO ARQUITECTONICO	Ya YACIMIENTO ARQUEOLOGICO
— LIMITE DEL ASENTAMIENTO RURAL	VIA SECUNDARIA	D VIVIENDAS ILEGALES	

**ORDENACION URBANA**

AR1a (TRADICIONAL ENTREMEDIANERA)	AR1b (TRADICIONAL AISLADO)
AR1a Parcela mínima 200 m <sup>2</sup> .	AR1b Parcela mínima 200 m <sup>2</sup> .
AR1b Parcela mínima 300 m <sup>2</sup> .	AR1c Parcela mínima 300 m <sup>2</sup> .
AR1c Parcela mínima 500 m <sup>2</sup> .	

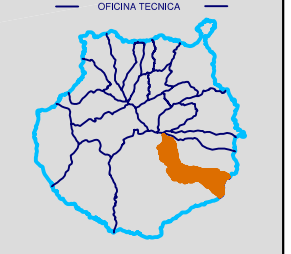
**EQUIPAMIENTO**

IA ADMINISTRATIVO	ED EDUCATIVO	EL ESPACIOS LIBRES	AEM AREA ESTANCIAL MULTIDOTACIONAL
IC COMERCIAL	RE RELIGIOSO	PE PEATONAL	IN INDUSTRIAL
CU CULTURAL	CE CEMENTERIO	HO HOTELERO	
DP DEPORTIVO	SA SANITARIO	OC OCIO	
	SO SOCIAL	ES ESTACION DE SERVICIO	



**PLAN GENERAL DE ORDENACION  
SANTA LUCIA**

**S.R.A.R. LA CARRACA**



AYUNTAMIENTO DE SANTA LUCIA  
OFICINA TECNICA

PLANO: <b>ORDENACION PORMENORIZADA ASENTAMIENTOS RURALES</b>	FECHA: JULIO 2004	ESCALA: 1:1000	PLANO N.º: 4.23
---------------------------------------------------------------------	----------------------	-------------------	--------------------